

Схема университетского городка



1. Главное здание

2. Второй корпус (место проведения секционных заседаний)

3. Физический корпус

4. Корпус геологического факультета

5. Химический институт им. А. Бутлерова

6. Факультет ЖС

7. НИХИ им. А. Бутлерова

8. Старое здание библиотеки им. Н. Лобачевского

9. Новое здание библиотеки им. Н. Лобачевского

10. Здание ЦИТ, Институт востоковедения,
Институт Конфуция

11. Анатомический театр

12. "Механичка"

13. "Геометричка"

14. Криогенная лаборатория

15. Кафедра астрономии

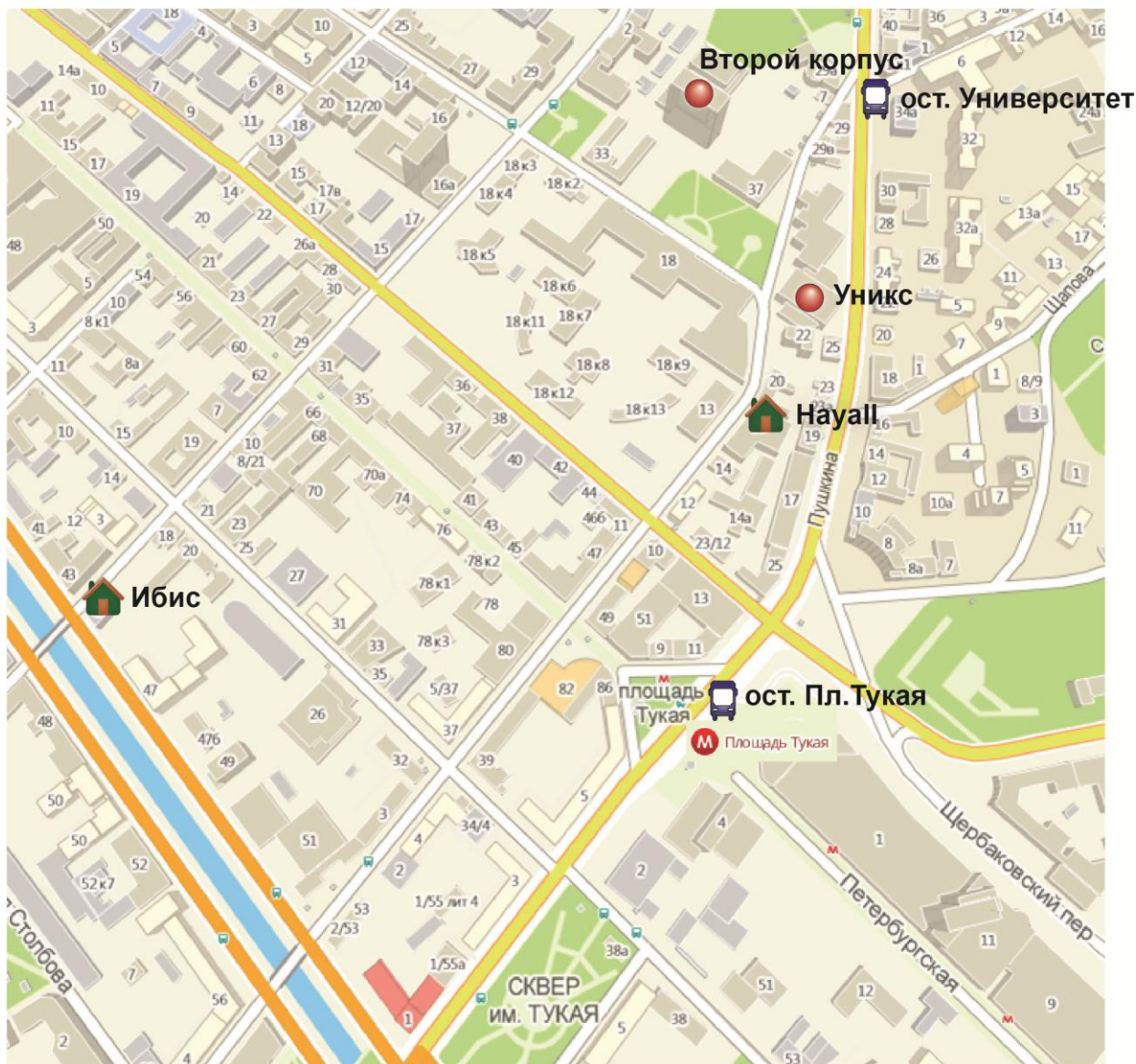
16а. УНИКС "культурный" (место проведения пленарных заседаний)

16б. УНИКС "спортивный"

17. Сковородка

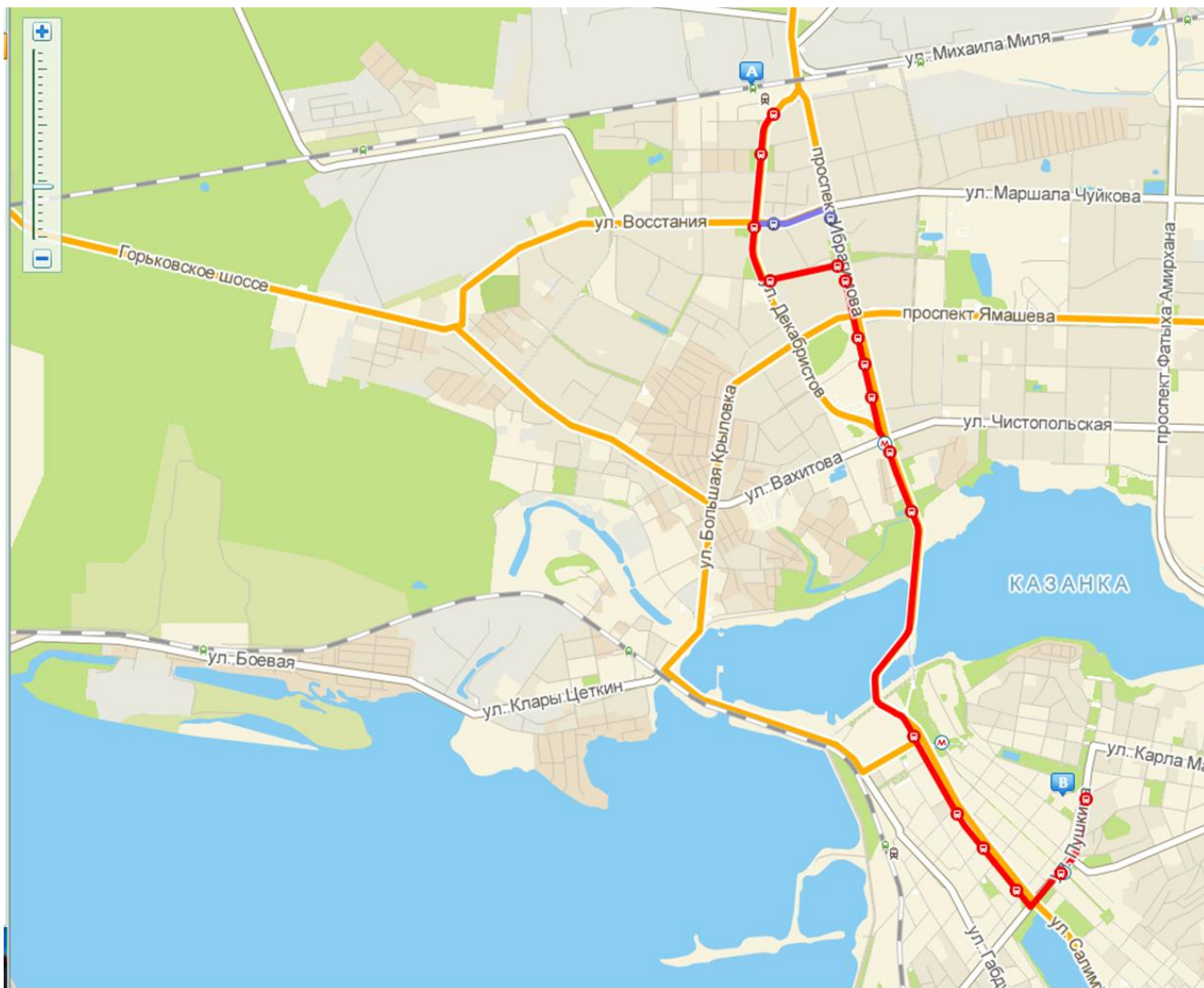
18. Бывшая часовенка старой клиники университета

Схема центра Казани






Если Вы прибыли на ж/д вокзал Казань 1 (станция Казань пассажирская). Вокзал находится недалеко от Университета (минут 30 прогулочным шагом), поэтому самое простое - прогуляться пешком, либо на общественном транспорте. От остановки "Ж/д вокзал" до остановки "Университет" ходят автобусы 10, 30, 63. Выйдя из автобуса, увидите два похожих высотных здания (1ый и 2ой корпуса университета). Далее, руководствуйтесь схемой университетского городка. Также можно доехать от остановки "Ж/д вокзал" до центра (до остановки "Площадь Тукая") на автобусах 10, 30, 63, 74а, 2.




Справочники


Транспорт

 Проезд на городском транспорте
Также доступен [на автомобиле](#).

[Показать на карте](#)

 [Восстание-Пассажирская - Ж/д станция](#)


От [Воровского \(ул. Декабристов\)](#)

 Автобус

89 [Показать](#)

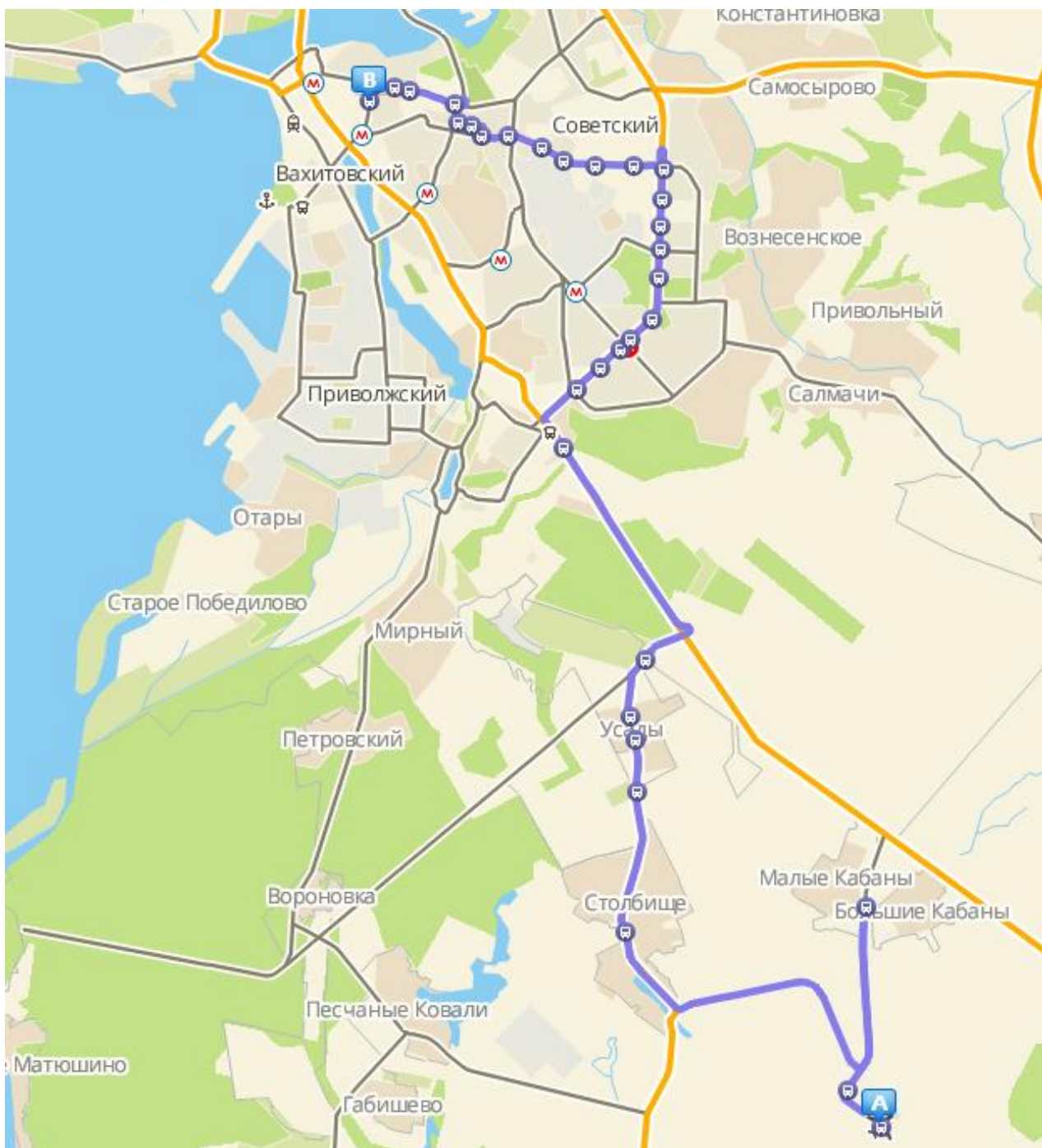
52 [Показать](#)

До [Университет](#)

 [Кремлёвская, 35](#)

[Сообщить об ошибке](#)

Если Вы прибыли на ж/д вокзал Казань 2 (станция Восстание пассажирская). От остановки "Воровского" до остановки "Площадь свободы" ходят автобусы 52, 89. От остановки "Воровского" до остановки "Площадь Тукая" ходят автобусы 29, 37. Далее, руководствуетесь схемой университетского городка.



Если Вы прибыли в аэропорт. В аэропорту должны находиться официальные стойки с такси. Из общественного транспорта оттуда ходит только автобус №97. На нем можно доехать до остановки "Проспект Победы" и пересечь в метро и доехать до станции "Площадь Тукая". Выйдя из метро пешком доходите до университета, руководствуясь схемой центра Казани.